

KARTA GMINNEJ EWIDENCJI ZABYTKÓW

15/1778

1. OBIEKT **Dom**5. MIEJSCOWOŚĆ **Goćław**

2. OBECNA FUNKCJA

mieszkalna

3. MATERIAŁ

drewniane


4. DATOWANIE

lata 20-ste XX wieku

6. GMINA

Pilawa

21. FOTOGRAFIA



7. POWIAT

garwoliński

8. WOJEWÓDZTWO

mazowieckie

9. KOD POCZTOWY

08-440

10. ADRES

3-go Maja 105

11. LOKALIZACJA

12. LOKALIZACJA ARCHEOLOGICZNA

Nr obszaru AZP

Nr stanowiska na obszarze AZP

Nr stanowiska w miejscowości

13. NUMER EWIDENCYJNY DZIAŁKI

850/2

14. WŁASNOŚĆ

prywatna

15. RODZAJ UŻYTKOWANIA

mieszkalne

16. INFORMACJA O OCHRONIE

Nr i data wpisu do rejestru zabytków

nie wpisany

Zapis w planie zagospodarowania przestrzennego

brak planu

Inne

18. RODZAJE ZAGROZEŃ

brak zagrożeń

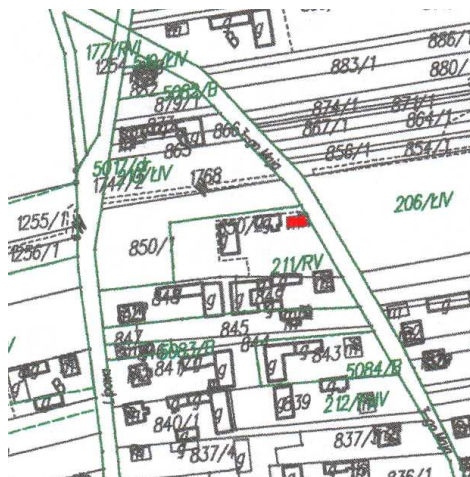
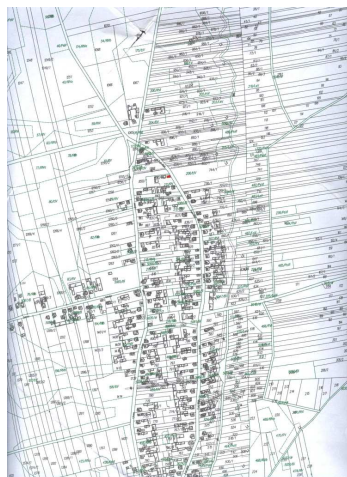
17. STAN ZACHOWANIA

dobry

19. WPISUJĄCY DANE

Magda Kierzkowska

20. DATA WYKONANIA EWIDENCJI

2009-05-15

22. UWAGI

Dom drewniany konstrukcji mieszanej na słupy i sumiki z narożami na węgły w tzw. Jaskółczy ogon. Konstrukcja domu dwutraktowa , o części mieszkalnej oraz sieni i komorze, założona na planie prostokąta. Usytuowany szczytem do drogi. Dach dwuspadowy kryty eternitem. Budynek w części mieszkalnej szalowany, w części górnej deskami poziomymi, nad podmurówką pionowymi. Komora zbudowana w konstrukcji na sumiki z narożami na węgły w tzw. jaskółczy ogon. Drzwi wejściowe z górnym świetlikiem od strony podwórza do sieni, w części mieszkalnej drugie drzwi do komory. Posiada dwa okna skrzynkowe trzypolowe z okiennicami i widocznymi zdobieniami w formie ptaków dotykających się dziobami.