


MIEJSCOWY PLAN ZAGOSPODAROWANIA PRZESTRZENNEGO CZĘŚCI MIASTA PILAWA


SKALA 1:1 000

PODZIAŁKA LINIOWA

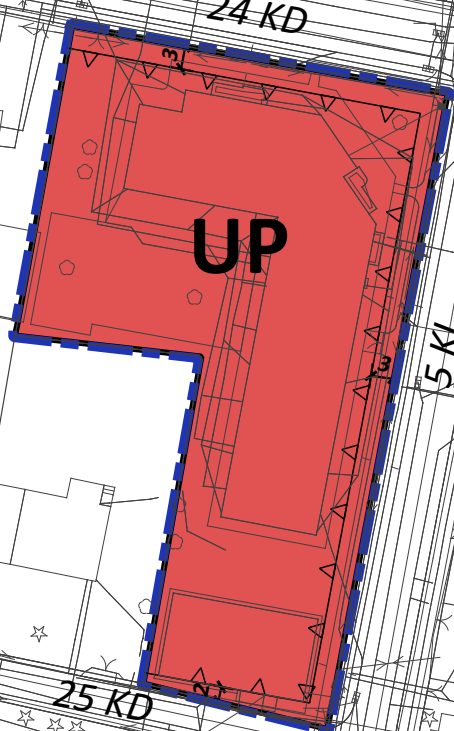


Wyrys ze studium uwarunkowań i kierunków zagospodarowania przestrzennego Miasta i Gminy Pilawa uchwalonego uchwałą Nr XLII.250.2014 Rady Miejskiej w Pilawie z dnia 27 stycznia 2014r. w sprawie uchwalenia studium uwarunkowań i kierunków zagospodarowania przestrzennego Miasta i Gminy Pilawa, zmienionego uchwałą Nr XI.70.2019 Rady Miejskiej w Pilawie z dnia 18 lipca 2019 roku

Załącznik Nr 1 do uchwały Nr..... Rady Miejskiej w Pilawie z dn.....



- TEREN ZABUDOWY MIESZKANIOWEJ WIELORODZINNEJ, TEREN ZABUDOWY MIESZKANIOWEJ JEDNORODZINNEJ
- TEREN ZABUDOWY USŁUGOWEJ
- TEREN USŁUG PUBLICZNYCH
- LEŚNY KOMPLEKS PROMOCYJNY „LAS Y WARSZAWSKIE”



OZNACZENIA

- granice obszaru objętego planem
- linie rozgraniczające tereny o różnym przeznaczeniu lub różnych zasadach zagospodarowania
- nieprzekraczalne linie zabudowy
- wymiarowanie w metrach
- teren usług publicznych

OZNACZENIA INFORMACYJNE

- droga lokalna - Aleja Wojska Polskiego
- droga dojazdowa - ul. Kombatanka
- droga dojazdowa - ul. Przedszkolaków

„URBI – PLAN”	PRACOWNIA URBANISTYCZNA MAŁGORZATA SIENKIEWICZ 08- 110 SIEDLCE UL. ARMII KRAJOWEJ 9/3
	mgr inż. arch. Małgorzata Sienkiewicz Upr. urb. nr ewid. 880/89 inż. Patrycja Bańkowska mgr Marzena Czajka
Główny projektant z zespołem:	