




## KARTA GMINNEJ EWIDENCJI ZABYTKÓW

17/1778

1. OBIEKT <b>Dom</b>			5. MIEJSCOWOŚĆ <b>Goćław</b>	
2. OBECNA FUNKCJA <b>mieszkalna</b>	3. MATERIAŁ <b>drewniane</b>	4. DATOWANIE <b>lata 20-te XX wieku</b>	6. GMINA <b>Pilawa</b>	
21. FOTOGRAFIA			7. POWIAT <b>garwoliński</b>	
			8. WOJEWÓDZTWO <b>mazowieckie</b>	
			9. KOD POCZTOWY <b>08-440</b>	
			10. ADRES <b>3-go Maja 73</b>	
			11. LOKALIZACJA	
			12. LOKALIZACJA ARCHEOLOGICZNA Nr obszaru AZP Nr stanowiska na obszarze AZP Nr stanowiska w miejscowości	
			13. NUMER EWIDENCYJNY DZIAŁKI <b>811</b>	
			14. WŁASNOŚĆ <b>prywatna</b>	
17. STAN ZACHOWANIA <b>dobry</b>			15. RODZAJ UŻYTKOWANIA <b>mieszkalne</b>	
			16. INFORMACJA O OCHRONIE Nr i data wpisu do rejestru zabytków <b>nie wpisany</b>	
19. WPISUJĄCY DANE <b>Magda Kierzkowska</b>			Zapis w planie zagospodarowania przestrzennego <b>brak planu</b>	
			Inne	
20. DATA WYKONANIA EWIDENCJI <b>2009-05-18</b>			18. RODZAJE ZAGROŻEŃ <b>brak zagrożeń</b>	

22. UWAGI

Dom drewniany z lat 20-tych XX wieku, wolnostojący, zbudowany na planie prostokąta usytuowany w między szczytem do drogi. Dach dwuspadowy pokryty blachą płaską. Ganek zdobiony, otwarty z drzwiami wejściowymi od strony południowej. Budynek szalowany w części górnej deskami poziomymi, nad podmurówką deskami pionowymi. Okna skrzynkowe sześciopółowe z okiennicami- dwa od strony południowej i po jednym w ścianach szczytowych i zachodniej.